

# Commune d'Ecublens

Situation : Avenue Auguste Forel, Route de la Sorge Coord. de l'antenne: ● 2'533'541 / 1'152'582  
 Echelle : 1:500 Altitude de référence : 395.50 m.s.m. selon Enkom  
 Mensuration : numérique Dossier technique : 113'931.113 / LF-GV

Propriétaire : Etat de Vaud

Parcelle n°: 1164



Bâtiment scolaire n° 1228	3'461 m <sup>2</sup>
Autres bâtiments / constructions	29'406 m <sup>2</sup>
Accès, place privée	31'858 m <sup>2</sup>
Champ, pré, pâturage	18'214 m <sup>2</sup>
Chemin de fer	1'275 m <sup>2</sup>
Forêt	12'352 m <sup>2</sup>
Gravière, décharge	4'124 m <sup>2</sup>
Ilot	542 m <sup>2</sup>
Jardin	89'445 m <sup>2</sup>
Route, chemin	10'923 m <sup>2</sup>
Trottoir, place piétonnière	3'307 m <sup>2</sup>
<b>Total</b>	<b>204'907 m<sup>2</sup></b>

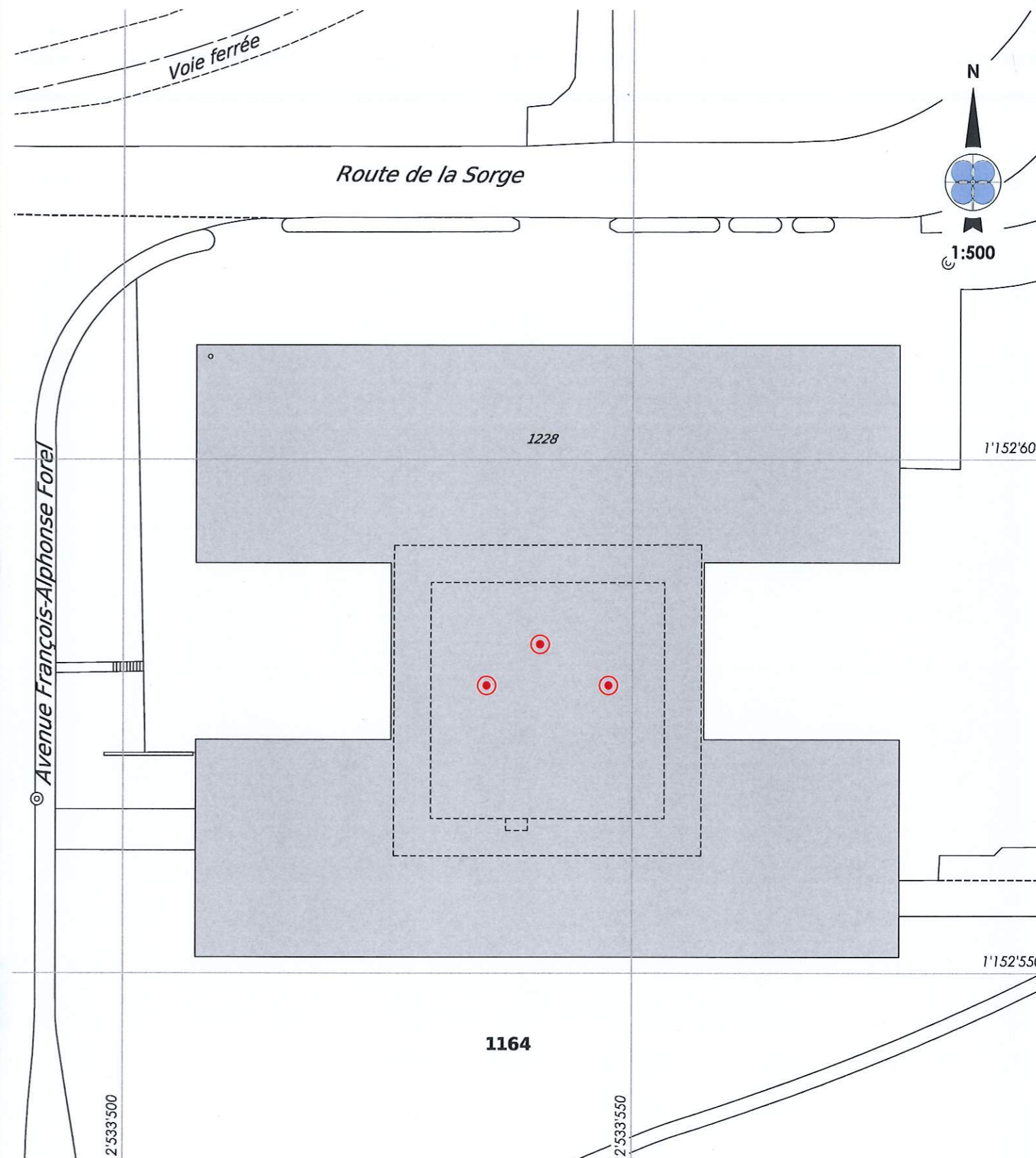
Affectation : PAC n°229 "Territoire des hautes écoles : EPFL / UNIL communes de Chavannes, Ecublens, Lausanne et Saint-Sulpice"  
 Limite des constructions au DP : --  
 Recensement architectural : ECA n°1228, note 3 ECA n°1119, note 3  
 Degré de sensibilité au bruit : II  
 Secteur de protection des eaux : ÜB  
 Mention : 2010/2765, ID 2010/1446 (Repère de mensuration)

## Plan de situation dressé pour demande d'autorisation :

### Transformation d'une station de base de téléphonie mobile pour le compte de Sunrise GmbH pour les technologies 3G, 4G et 5G (VD110-1)

La réalisation du projet n'implique pas une mise à jour du plan RF

Sceau de la Municipalité	Le propriétaire
	 <b>Benoît Frund</b> Vice-recteur
	Morges, le 20 décembre 2023 Le géomètre breveté A. Guex 



#### Propriétaires voisins

- 1168 Mingard Christophe
- 1173 Etat de Vaud
- 1478 Confédération suisse, EPFL

#### Légende

- Antennes

#### Servitudes existantes (non-concernées)

- |             |    |  |
|-------------|----|--|
| 146498      | C  | Passage à pied, ID 2003/11755                            |
| 146520      | CD | Passage à char, ID 2003/11756                            |
| 240185      | C  | Canalisation(s) téléphonique, ID 2003/11757              |
| 99/0987     | C  | Superficie, jusqu'au 18.12.2036, ID 2003/3381            |
| 2016/6240/0 | C  | Passage public à pied, ID 2017/99                        |
| 2016/6240/0 | C  | Passage public à pied et pour véhicules, ID 2017/100     |
| 2018/6287/0 | C  | Usage de station électrique (Blévaillaire), ID 2019/1554 |
| 2018/6287/0 | C  | Usage de station électrique (Champagne), ID 2019/1555    |
| 2018/6287/0 | C  | Usage de station électrique (Noyerettes), ID 2019/1556   |
| 2018/6287/0 | C  | Usage de station électrique (Pierrettes), ID 2019/1557   |

m:\zz\_enkom\65-1\_1164\enquete.dwg

GEODONNEE © ETAT DE VAUD

Pour les cotes de détail, voir le plan de l'ingénieur  
 Ce plan ne peut être diffusé que dans le cadre de l'objet cité en titre.  
 Il ne saurait être utilisé à d'autres fins ni modifié sans l'accord préalable express de son auteur.